

Le parc Marcel Boisnard



Donné à la commune par un particulier et remis en état par le Conseil départemental d'Ille-et-Vilaine, ce parc est ouvert aux visiteurs depuis 1990. Ce jardin public a été repensé pour mettre en valeur toutes les espèces

qui s'y trouvaient à foison : arbustes, rosiers, bambous, plantes vivaces...

Cet espace, d'une superficie de 2 hectares, est surtout reconnu pour son extraordinaire collection de rhododendrons qui, au moment de la floraison entre mai et début juin, éclatent dans un feu d'artifice de couleurs. Un spectacle gratuit à ne pas manquer !

Le Semnon

Principal affluent de la Vilaine, le Semnon prend sa source en Mayenne. Il a toujours eu un rôle de frontière : à l'époque gauloise, il servait de frontière naturelle entre le peuple des Namnètes au Sud et celui des Redones au Nord.

Avant la Révolution Française, le Semnon servait également de frontière religieuse entre le diocèse de Rennes au nord et celui de Nantes au Sud.

Sur la commune d'Ercé-en-Lamée, jusqu'à six moulins ont utilisé la force de l'eau du Semnon pour faire tourner leurs meules de pierre. Vous apercevrez l'ancien moulin de Pussac sur votre chemin.

Une voie ancestrale !

La voie verte suit le tracé de l'ancienne ligne ferroviaire Châteaubriant-Messac... qui suivait elle-même en partie l'ancienne voie romaine reliant Angers à Carhaix.

La ligne ferroviaire, construite par la Compagnie de l'Ouest est mise en service le 9 août 1896. En 1908, la compagnie est rachetée par l'État puis nationalisée le 1^{er} janvier 1938 avec l'ensemble des compagnies privées de chemin de fer. Elle est dédiée au transport des marchandises à partir de 1938.

Environnement

La voie verte pour un tourisme vert



Au cœur des vallons de Vilaine, la Communauté de communes a reconverti l'ancienne voie ferrée et l'a aménagée spécifiquement pour la pratique du vélo, des balades à cheval et à pied entre Bain-de-Bretagne et Teillac. Loin des véhicules motorisés, les promeneurs peuvent circuler en toute sécurité.

La voie verte longe cours d'eau et étangs, traverse forêts et bocage et

fait la jonction avec d'autres voies vertes bretonnes.

Ce projet qui s'inscrit dans un esprit de tourisme vert, invite également à la découverte du patrimoine ferroviaire. Anciennes gares, ponts, maisons de garde-barrière ont été conservés comme témoins de l'histoire locale.

Bonne adresse

Crêperie Galette d'antan

11, rue du Muguet - Ercé-en-Lamée
09 50 26 72 09

Circuit des Asphodèles



Départ :
parking de la mairie



Création graphique : service.com BPLC - Juin 2019 - Crédits photos © BPLC © David Le Forestier

Service Tourisme Bretagne porte de Loire Communauté

42 rue de Sabin 35470 Bain-de-Bretagne

02 99 43 07 44 - tourisme@bretagneportede Loire.fr

Restez connectés à
Bretagne porte de Loire Communauté

bretagneportede Loire.fr







Bretagne porte de Loire Cté

[bplcommunaute](https://www.instagram.com/bplcommunaute)



Ce circuit ne présente pas de difficulté particulière. Il longe les rives du Semnon avant de vous emmener dans les chemins bocagers. Vous emprunterez très peu de route sur votre parcours, et profiterez pleinement des sentiers ombragés et aménagés pour la randonnée.

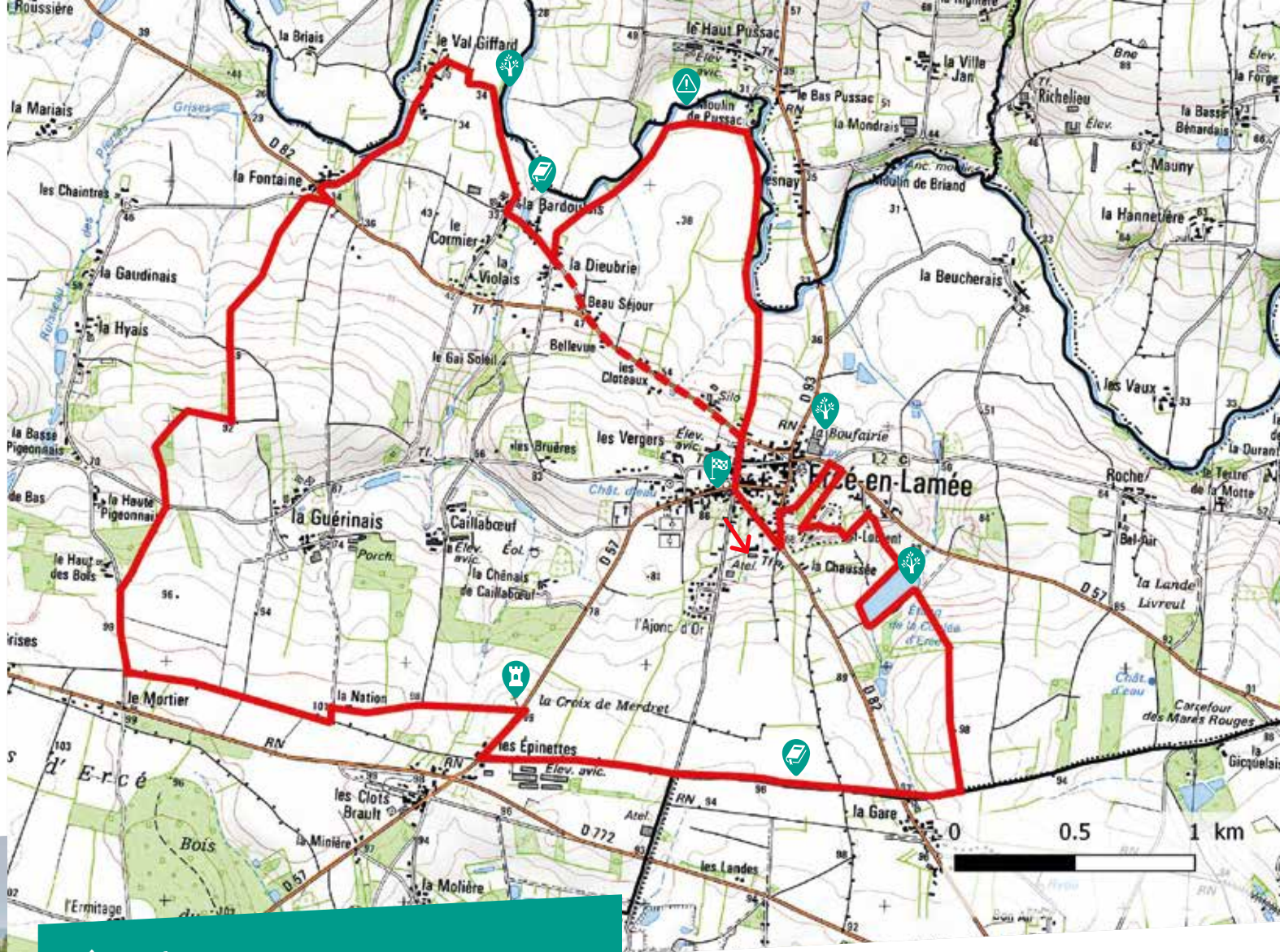
À découvrir

-  Le parc Marcel Boisnard
-  L'étang de la Coulée d'Ercé
-  L'ancienne voie romaine
-  La croix de Merdret
-  Le Semnon
-  Le village de la Bardoulais




Un peu d'histoire

Si des vestiges néolithiques attestent d'une occupation humaine ancienne sur le territoire, les romains ont également laissé des traces de leur présence.

Ce parcours emprunte en effet, entre la Gare et les Épinettes, un tronçon de l'ancienne voie romaine qui traversait Ercé-en-Lamée d'est en ouest.



Légende

-  Sens de la visite
-  Variante
-  Chemin très humide

Ne pas cueillir !

L'asphodèle est une plante protégée. Durant l'antiquité, elle était associée aux enfers. Ses racines, riches en amidon, ont été utilisées pour la fabrication de reliures, en cordonnerie et en boulangerie pour la panification. Les feuilles auraient été également utilisées pour soigner les plaies.

