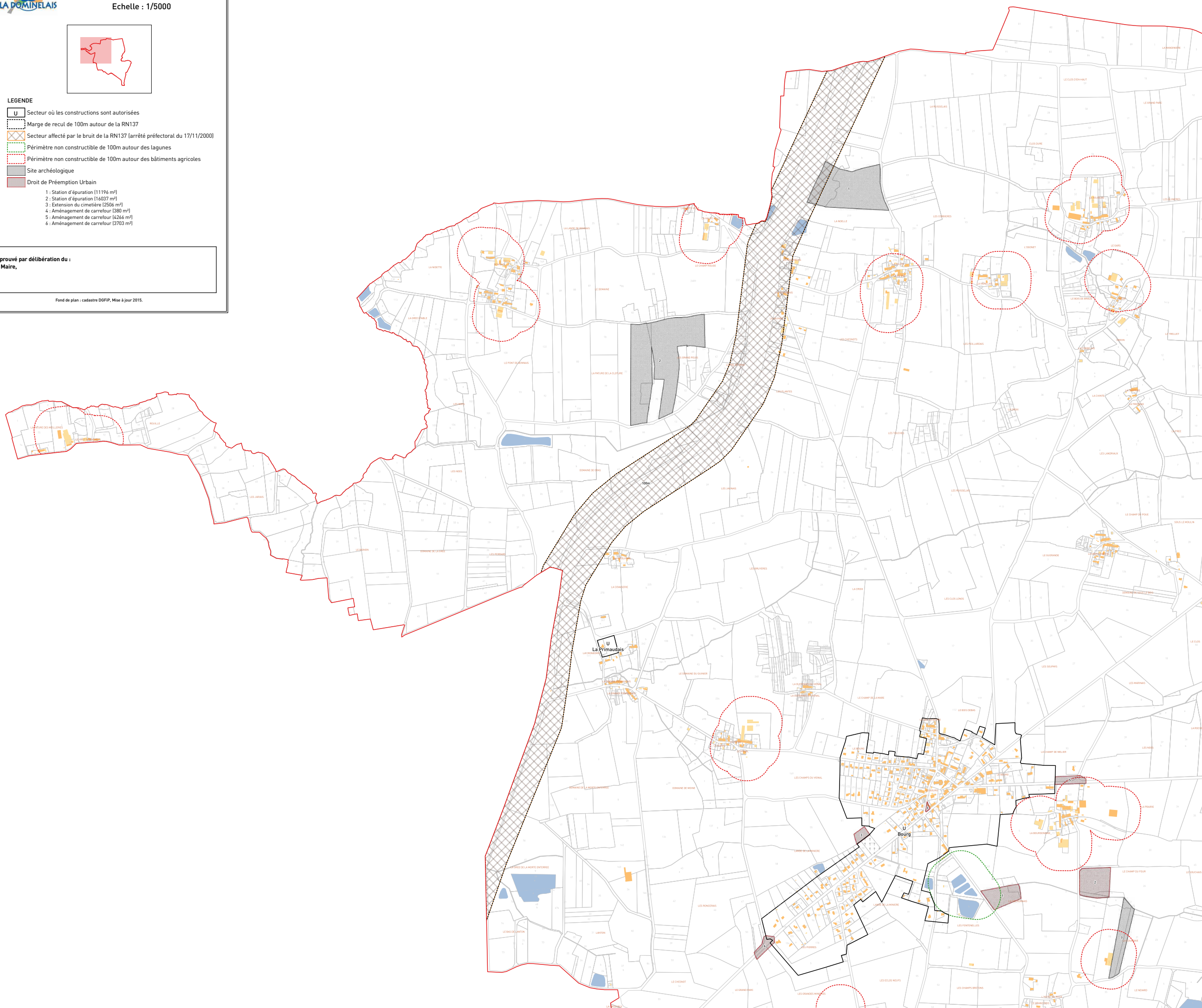


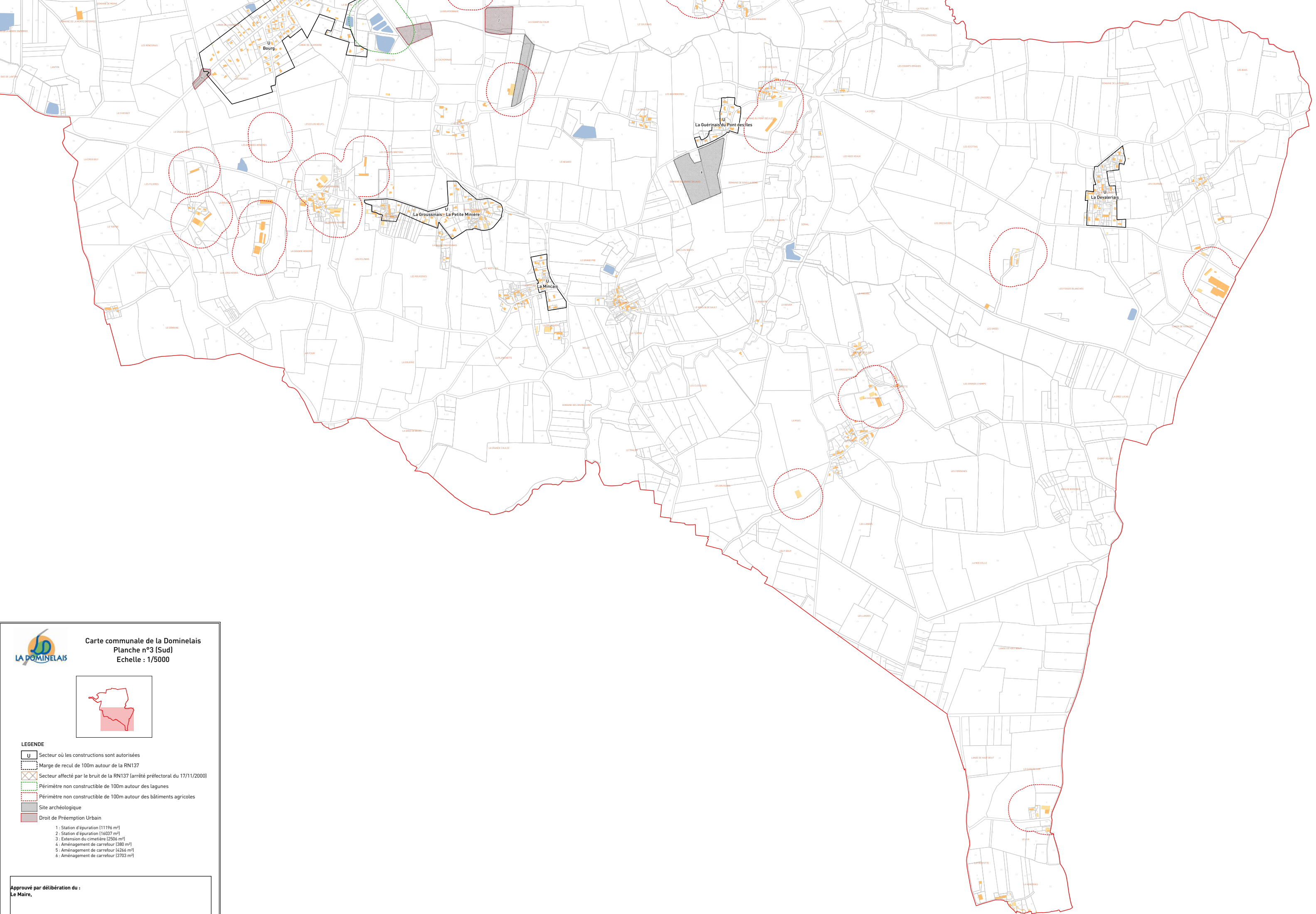
LEGENDE

- U Secteur où les constructions sont autorisées
 - Marge de recul de 100m autour de la RN137
 - Secteur affecté par le bruit de la RN137 (arrêté préfectoral du 17/11/2000)
 - Périmètre non constructible de 100m autour des lagunes
 - Périmètre non constructible de 100m autour des bâtiments agricoles
 - Site archéologique
 - Droit de Préemption Urbain
- 1 : Station d'épuration (11196 m²)
 - 2 : Station d'épuration (16037 m²)
 - 3 : Extension du cimetière (2506 m²)
 - 4 : Aménagement de carrefour (380 m²)
 - 5 : Aménagement de carrefour (4266 m²)
 - 6 : Aménagement de carrefour (3703 m²)

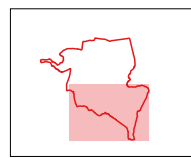
Approuvé par délibération du :
 Le Maire,

Fond de plan : cadastre DGFIP, Mise à jour 2015.



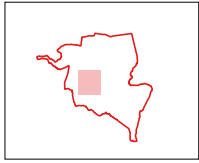


Carte communale de la Dominelais
 Planche n°3 (Sud)
 Echelle : 1/5000










- LEGENDE**
- U Secteur où les constructions sont autorisées
 - Marge de recul de 100m autour de la RN137
 - Secteur affecté par le bruit de la RN137 (arrêté préfectoral du 17/11/2000)
 - Périmètre non constructible de 100m autour des lagunes
 - Périmètre non constructible de 100m autour des bâtiments agricoles
 - Site archéologique
 - Droit de Préemption Urbain
- 1 : Station d'épuration [11196 m²]
 - 2 : Station d'épuration [16037 m²]
 - 3 : Extension du cimetière [2506 m²]
 - 4 : Aménagement de carrefour [380 m²]
 - 5 : Aménagement de carrefour [4266 m²]
 - 6 : Aménagement de carrefour [3703 m²]

Approuvé par délibération du :
Le Maire,



LEGENDE

-  Secteur où les constructions sont autorisées
 -  Marge de recul de 100m autour de la RN137
 -  Secteur affecté par le bruit de la RN137 (arrêté préfectoral du 17/11/2000)
 -  Périmètre non constructible de 100m autour des lagunes
 -  Périmètre non constructible de 100m autour des bâtiments agricoles
 -  Site archéologique
 -  Droit de Prémption Urbain
- 1 : Station d'épuration (11196 m²)
 - 2 : Station d'épuration (14037 m²)
 - 3 : Extension du cimetière (2506 m²)
 - 4 : Aménagement de carrefour (380 m²)
 - 5 : Aménagement de carrefour (4266 m²)
 - 6 : Aménagement de carrefour (3703 m²)

Approuvé par délibération du :
 Le Maire,

Fond de plan : cadastre DGFIIP, Mise à jour 2015.

