

BAIN-DE-BRETAGNE
LA BOSSE-DE-BRETAGNE
CHANTELOUP
LA COUYÈRE
CREVIN
LA DOMINELAIS
ERCÉ-EN-LAMÉE
GRAND-FOUGERAY
LALLEU
LA NOË-BLANCHE
PANCÉ
LE PETIT-FOUGERAY
PLÉCHÂTEL
POLIGNÉ
SAULNIÈRES
SAINTE-ANNE-SUR-VILAINE
SAINT-SULPICE-DES-LANDES
LE SEL-DE-BRETAGNE
TEILLAY
TRESBOEUF

BRETAGNE
PORTE DE LOIRE
COMMUNAUTÉ
Naturellement inspirée



PLUi-H

PLAN LOCAL D'URBANISME
INTERCOMMUNAL
TENANT LIEU DE PROGRAMME
LOCAL DE L'HABITAT

ANNEXES

SECTEURS D'INFORMATION SUR LES SOLS (SIS)

PLUi-H approuvé le 12 mars 2020
Vu pour être annexé à la délibération du Conseil
communautaire du 22 mars 2022 approuvant les
modifications n°1 et n°2 et la révision allégée n°1 du PLUi-H



**PRÉFET
D'ILLE-
ET-VILAINE**

*Liberté
Égalité
Fraternité*

ARRÊTÉ PORTANT SUR LA LOCALISATION DE SECTEURS D'INFORMATION SUR LES SOLS (SIS) SUR LE TERRITOIRE DE LA COMMUNAUTÉ DE COMMUNES BRETAGNE PORTE DE LOIRE COMMUNAUTE

**LE PRÉFET DE LA RÉGION BRETAGNE
PRÉFET D'ILLE-ET-VILAINE**

Vu le code de l'environnement, notamment les articles L.556-2, L. 125-6 et L.125-7, R. 125-41 à R.125-47 ;

Vu le code de l'urbanisme, notamment les articles R.151-53, R.410-15-1, R.431-16 et R.442-8-1 ;

Vu l'article 173 de la loi n° 2014-366 du 24 mars 2014 pour l'accès au logement et un urbanisme rénové, dite loi ALUR, qui prévoit l'élaboration de secteurs d'information sur les sols (SIS) ;

Vu le décret n° 2015-1353 du 26 octobre 2015 relatif aux articles L. 125-6 et L. 125-7 du code de l'Environnement précisant les modalités de mise en œuvre des SIS ;

Vu le rapport de l'inspection des installations classées du 26 janvier 2021 proposant la création de SIS sur le territoire de la Communauté de Communes Bretagne Porte de Loire Communauté ;

Vu les retours de maires consultés du territoire de la Communauté de Communes Bretagne Porte de Loire Communauté ;

Vu l'information des propriétaires concernés par les projets de création des secteurs d'information sur les sols du 26 juin au 26 août 2020 et l'observation de l'un d'entre eux ;

Vu l'absence d'observations du public entre le 26 juin et le 26 août 2020 ;

Considérant qu'il convient de formaliser les informations détenues par l'État sur la pollution des sols afin de prévenir durablement tout risque pour l'environnement ou la santé des utilisateurs du site et que des études et travaux appropriés soient mis en œuvre en cas de changement d'usage des sols ;

Considérant que les dépôts des déchets et substances sur les terrains identifiés dans les fiches SIS sur le territoire de la Communauté de Communes Bretagne Portes de Loire Communauté doivent être pris en compte en cas de changement d'usage, de vente et de location du terrain ;

Considérant que les communes du territoire de la Communauté de Communes Bretagne Porte de Loire Communauté ont été consultées sur les projets de création de secteurs d'information sur les sols situés sur leur territoire ;

Considérant que les propriétaires des terrains d'assiette concernés par un projet de création d'un Secteur d'Information sur les Sols ont été identifiés à l'aide des outils à la disposition de la DREAL et des mairies concernées et qu'ils ont été informés dans la mesure du possible ;

Considérant que la participation du public a été réalisée du 26 juin au 26 août 2020,

Considérant les retours des communes, l'observation de propriétaires consultés et l'absence de contribution du public ;

Sur proposition du secrétaire général de la préfecture ;

ARRÊTE

Article 1^{er} - Généralités

Conformément à l'article R. 125-45 du Code de l'environnement, des secteurs d'information sur les sols (SIS) sont créés sur les communes suivantes du territoire de la Communauté de Communes Bretagne Porte de Loire Communauté et référencés :

- Bain-de-Bretagne : 35SIS02618
- Crevin : 35SIS01170
- Ercé-en-Lamée : 35SIS02657, 35SIS08046, 35SIS08047
- Grand-Fougeray : 35SIS02663, 35SIS02665
- La Dominelais : 35SIS02678
- La Noë-Blanche : 35SIS02684, 35SIS02685
- Pléchâtel : 35SIS02750
- Poligné : 35SIS03606
- Saint-Sulpice-des-Landes : 35SIS02739
- Sainte-Anne-sur-Vilaine : 35SIS02740
- Saulnières : 35SIS03591
- Teillay : 35SIS03592
- Tresboeuf : 35SIS03595

Les fiches descriptives de ces secteurs d'information sur les sols sont annexées au présent arrêté préfectoral.

Article 2 - Urbanisme

Les secteurs d'information sur les sols mentionnés à l'article 1 sont publiés sur le site Internet <http://www.georisques.gouv.fr>.

Les secteurs d'information sur les sols définis par le présent arrêté sont annexés au document d'urbanisme en vigueur des communes de Bain-de-Bretagne, Crevin, Ercé-en-Lamée, Grand-Fougeray, La Dominelais, La Noë-Blanche, Pléchâtel, Poligné, Saint-Sulpice-des-Landes, Sainte-Anne-sur-Vilaine, Saulnières, Teillay, Tresboeuf.

Article 3 - Obligations relatives à l'usage des terrains

Conformément à l'article L. 556-2 du code de l'environnement, les pétitionnaires d'autorisation à construire dans les secteurs d'information sur les sols, identifiés à l'article 1, doivent attester de la prise en compte d'une étude de sols, définissant les mesures de gestion de la pollution à mettre en œuvre pour assurer la compatibilité entre l'usage futur et l'état des sols. Cette attestation doit être établie par un bureau d'études certifié dans le domaine des sites et sols pollués ou équivalents, conformément à la norme NF X31-620-2, définie par arrêté du ministre chargé de l'environnement.

L'attestation n'est pas requise lors du dépôt de la demande de permis d'aménager par une personne ayant qualité pour bénéficier de l'expropriation pour cause d'utilité publique, dès lors que l'opération de lotissement a donné lieu à la publication d'une déclaration d'utilité publique.

L'attestation n'est pas requise lors du dépôt de la demande de permis de construire, lorsque la construction projetée est située dans le périmètre d'un lotissement autorisé ayant fait l'objet d'une demande comportant une attestation garantissant la réalisation d'une étude des sols et sa prise en compte dans la conception du projet d'aménagement.

À compter de la date de publication du présent arrêté, le fait qu'un terrain soit répertorié en secteurs d'information sur les sols doit être mentionné dans les certificats d'urbanisme prévus à l'article L. 410-1 du code de l'urbanisme. L'obligation vaut tant pour la délivrance de certificats dans les communes disposant d'un PLU que dans celles disposant d'une carte communale ou sous le régime du RNU (Règlement National d'Urbanisme).

Le présent article s'applique sans préjudice des dispositions spécifiques sur la pollution des sols déjà prévues dans les documents d'urbanisme.

Article 4 - Obligations d'information des acquéreurs et locataires

Sans préjudice des articles L. 514-20 et L. 125-5 du code de l'environnement, lorsqu'un terrain situé en secteur d'information sur les sols mentionné à l'article L. 125-6 du code de l'environnement fait l'objet d'un contrat de vente ou de location, le vendeur ou le bailleur du terrain est tenu d'en informer par écrit l'acquéreur ou le locataire. Il communique les informations rendues publiques par l'État, en application de l'article L. 125-6 précité. L'acte de vente ou de location atteste de l'accomplissement de cette formalité. Ces obligations sont applicables à compter du premier jour du quatrième mois suivant la publication au recueil des actes administratifs dans le département du présent arrêté.

À défaut, et si une pollution constatée rend le terrain impropre à la destination précisée dans le contrat, dans un délai de deux ans à compter de la découverte de la pollution, l'acquéreur ou le locataire a le choix de demander la résolution du contrat ou, selon le cas, de se faire restituer une partie du prix de vente ou d'obtenir une réduction du loyer. L'acquéreur peut aussi demander la réhabilitation du terrain aux frais du vendeur lorsque le coût de cette réhabilitation ne paraît pas disproportionné par rapport au prix de vente.

Article 5 - Révision des SIS

La modification de fiche SIS ne nécessite ni modification du présent arrêté, ni nouvelle consultation.

Le présent arrêté est révisé (suppression ou ajout de sites) dès lors que le préfet a connaissance d'informations lui permettant la suppression ou la création de nouveau secteur d'information sur les sols. La création, la suppression de secteurs d'information sur les sols est menée conformément aux dispositions des articles R. 125-42 à R. 125-46 du code de l'environnement. La durée de la consultation prévue au I de l'article R. 125-44 du code de l'environnement est fixée à deux mois.

Article 6 - Notification et publicité

Conformément à l'article R. 125-46 du code de l'environnement, le présent arrêté sera notifié aux maires de Bain-de-Bretagne, Crevin, Ercé-en-Lamée, Grand-Fougeray, La Dominelais, La Noë-Blanche, Pléchâtel, Poligné, Saint-Sulpice-des-Landes, Sainte-Anne-sur-Vilain, Saulnière, Teillay, Tresboeuf et au président de la Communauté de Communes Bretagne Portes de Loire Communauté.

Il est affiché pendant un mois au siège des mairies de Bain-de-Bretagne, Crevin, Ercé-en-Lamée, Grand-Fougeray, La Dominelais, La Noë-Blanche, Pléchâtel, Poligné, Saint-Sulpice-des-Landes, Sainte-Anne-sur-Vilains, Saulnières, Teillay, Tresboeuf.

Le présent arrêté est publié au recueil des actes administratifs du département d'Ille-et-Vilaine.

Article 7 - Exécution de l'arrêté

Monsieur le Secrétaire Général de la Préfecture d'Ille-et-Vilaine, les Maires de Bain-de-Bretagne, Crevin, Ercé-en-Lamée, Grand-Fougeray, La Dominelais, La Noë-Blanche, Pléchâtel, Poligné, Saint-Sulpice-des-Landes, Sainte-Anne-sur-Vilaine, Saulnières, Teillay, Tresboeuf, Monsieur le Directeur Régional de l'Environnement, de l'Aménagement et du Logement et tout agent de la force publique sont chargés, chacun en ce qui le concerne, de l'exécution du présent arrêté.

Fait à Rennes, le 28 janvier 2021

Pour le Préfet,
le Secrétaire général



Ludovic GUILLAUME

En vertu des articles R.421.1 à 421.7 du code de justice administrative, la présente décision peut faire l'objet d'un recours devant le tribunal administratif de RENNES qui devra, sous peine de forclusion, être enregistré au greffe de cette juridiction dans le délai de 2 mois à compter de sa notification ou publication. Il est également possible d'exercer, durant le délai de recours contentieux, un recours gracieux auprès du préfet : ce recours gracieux interrompt le délai de recours contentieux qui ne courra à nouveau qu'à compter de l'intervention de sa réponse, sachant qu'en application de l'article R.421.2 du code de justice administrative, «le silence gardé pendant plus de deux mois sur une réclamation par l'autorité compétente vaut décision de rejet». Le tribunal administratif peut être saisi par voie dématérialisée en utilisant l'application Télérecours : <https://www.telerecours.fr>

SECTEUR D'INFORMATION SUR LES SOLS Ancienne décharge du Riffray à BAIN DE BRETAGNE

Description du site

Date de dernière mise à jour des informations : 07/01/2020

Nom : Ancienne décharge du Riffray

Adresse : - LE RIFFRAY

Commune principale : BAIN DE BRETAGNE (35012)

Communes secondaires : BAIN DE BRETAGNE - 35012

Activités : Non renseignée

Conclusions de l'administration sur l'état des sols

Date de dernière mise à jour des informations : 30/09/2020

Identifiant : SSP00008910101

Description¹ : Le site correspond à un lieu de collecte et stockage de déchets, dont les ordures ménagères.
Les dépôts ont eu lieu de 1980 à 1985.
Le site a été remblayé et réhabilité en zone de promenade.

Documents associés² :

1 - Pour les sites renseignés avant 2020, les informations sont généralement issues de la base de données relative aux secteurs d'information sur les sols (SIS) dont l'information était assurée par le géoportail des risques du Ministère chargé de l'environnement (www.georisques.gouv.fr)

2 - Les documents associés seront téléchargeables sur Géorisques lors de la publication de la fiche

3 - Les informations contenues dans les bases de données BASOL et SIS peuvent être similaires pour les sites créés avant 2020. Ainsi les descriptifs des conclusions de l'administration et de l'action de l'administration peuvent être identiques.

Synthèse de l'action de l'administration

Date de dernière mise à jour des informations : 30/09/2020

Description³ : Le site correspond à un lieu de collecte et stockage de déchets, dont les ordures ménagères.

 Les dépôts ont eu lieu de 1980 à 1985.

 Le site a été remblayé et réhabilité en zone de promenade.

Polluant(s) identifié(s) ou suspecté(s) :

Polluant(s) suspecté(s) ou suivi(s) :

Documents associés :

1 - Pour les sites renseignés avant 2020, les informations sont généralement issues de la base de données relative aux secteurs d'information sur les sols (SIS) dont l'information était assurée par le géoportail des risques du Ministère chargé de l'environnement (www.georisques.gouv.fr)

2 - Les documents associés seront téléchargeables sur Géorisques lors de la publication de la fiche

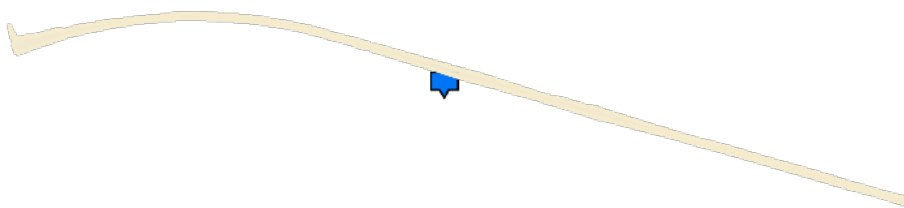
3 - Les informations contenues dans les bases de données BASOL et SIS peuvent être similaires pour les sites créés avant 2020. Ainsi les descriptifs des conclusions de l'administration et de l'action de l'administration peuvent être identiques.

Géolocalisation

Parcelles concernées par le SIS :

Commune	Feuille	Section	Numéro	Code dép.
BAIN DE BRETAGNE	null	YV	4	null
BAIN DE BRETAGNE	null	YX	17	null

Plans cartographiques :



Coordonnées du centroïde : Long. :-1.644, Lat. :47.829

Superficie estimée : 71061 m²

1 - Pour les sites renseignés avant 2020, les informations sont généralement issues de la base de données relative aux secteurs d'information sur les sols (SIS) dont l'information était assurée par le géoportail des risques du Ministère chargé de l'environnement (www.georisques.gouv.fr)
2 - Les documents associés seront téléchargeables sur Géorisques lors de la publication de la fiche
3 - Les informations contenues dans les bases de données BASOL et SIS peuvent être similaires pour les sites créés avant 2020. Ainsi les descriptifs des conclusions de l'administration et de l'action de l'administration peuvent être identiques.

SECTEUR D'INFORMATION SUR LES SOLS FAURECIA INDUSTRIES SA à CREVIN

Description du site

Date de dernière mise à jour des informations : 22/04/2020

Nom : FAURECIA INDUSTRIES SA

Adresse : - PARC D"ACTIVITÉS DE FERCHAUD

Commune principale : CREVIN (35090)

Communes secondaires : CREVIN - 35090

Activités : M1 - Industries diverses

Conclusions de l'administration sur l'état des sols

Date de dernière mise à jour des informations : 30/09/2020

Identifiant : SSP00003850101

Description¹ : La société FAURECIA INDUSTRIES a été autorisée à exploiter une installation de transformation de matières plastiques par arrêté préfectoral du 17 avril 2007. L'activité est passée sous le régime de la déclaration en 2009 (activité de stockage de matières plastiques).

L'activité a généré des pollutions :

- des sols, notamment par des métaux et des hydrocarbures,
- des eaux souterraines par des solvants chlorés, des hydrocarbures, du benzo(a)pyrène

Documents associés² :

1 - Pour les sites renseignés avant 2020, les informations sont généralement issues de la base de données relative aux secteurs d'information sur les sols (SIS) dont l'information était assurée par le géoportail des risques du Ministère chargé de l'environnement (www.georisques.gouv.fr)

2 - Les documents associés seront téléchargeables sur Géorisques lors de la publication de la fiche

3 - Les informations contenues dans les bases de données BASOL et SIS peuvent être similaires pour les sites créés avant 2020. Ainsi les descriptifs des conclusions de l'administration et de l'action de l'administration peuvent être identiques.

Synthèse de l'action de l'administration

Date de dernière mise à jour des informations : 06/12/2016

Description³ : Le diagnostic des sols et des eaux souterraines réalisé en avril 2009 met en évidence :
- l'absence de pollution des sols ;
- la présence significative en hydrocarbures en position hydraulique latéral dans les eaux souterraines ;
- une teneur en benzo(a)pyrène en amont hydraulique dans les eaux souterraines ;
- une concentration non négligeable en tri- et tétra-chloroéthylène en aval hydraulique dans les eaux souterraines.

Le schéma conceptuel pour les hydrocarbures, les composés organiques halogénés

Polluant(s) identifié(s) ou suspecté(s) : Hydrocarbures et indices liés / Parametre non renseigné

COHV, solvants chlorés, fréons / Parametre non renseigné

COHV, solvants chlorés, fréons / Trichloroéthylène

Polluant(s) suspecté(s) ou suivi(s) :

Documents associés :

1 - Pour les sites renseignés avant 2020, les informations sont généralement issues de la base de données relative aux secteurs d'information sur les sols (SIS) dont l'information était assurée par le géoportail des risques du Ministère chargé de l'environnement (www.georisques.gouv.fr)

2 - Les documents associés seront téléchargeables sur Géorisques lors de la publication de la fiche

3 - Les informations contenues dans les bases de données BASOL et SIS peuvent être similaires pour les sites créés avant 2020. Ainsi les descriptifs des conclusions de l'administration et de l'action de l'administration peuvent être identiques.

Géolocalisation

Parcelles concernées par le SIS :

Commune	Feuille	Section	Numéro	Code dép.
CREVIN	null	ZA	295	null

Plans cartographiques :



Coordonnées du centroïde : Long. :-1.664, Lat. :47.941

Superficie estimée : 127272 m²

1 - Pour les sites renseignés avant 2020, les informations sont généralement issues de la base de données relative aux secteurs d'information sur les sols (SIS) dont l'information était assurée par le géoportail des risques du Ministère chargé de l'environnement (www.georisques.gouv.fr)
2 - Les documents associés seront téléchargeables sur Géorisques lors de la publication de la fiche
3 - Les informations contenues dans les bases de données BASOL et SIS peuvent être similaires pour les sites créés avant 2020. Ainsi les descriptifs des conclusions de l'administration et de l'action de l'administration peuvent être identiques.

SECTEUR D'INFORMATION SUR LES SOLS Ancienne décharge de la Fleuriais à ERCE EN LAMEE

Description du site

Date de dernière mise à jour des informations : 12/09/2018

Nom : Ancienne décharge de la Fleuriais

Adresse : - LA FLEURIAIS

Commune principale : ERCE EN LAMEE (35106)

Communes secondaires : ERCE EN LAMEE - 35106

Activités : Non renseignée

Conclusions de l'administration sur l'état des sols

Date de dernière mise à jour des informations : 30/09/2020

Identifiant : SSP00009280101

Description¹ : Le site correspond à un ancien lieu de collecte et de stockage de déchets, dont les ordures ménagères, les déchets verts, les déchets industriels banals et les gravats.

Les dépôts ont eu lieu de 1950 à 1990.

Le site est réutilisé par les services techniques de la mairie.

Documents associés² :

1 - Pour les sites renseignés avant 2020, les informations sont généralement issues de la base de données relative aux secteurs d'information sur les sols (SIS) dont l'information était assurée par le géoportail des risques du Ministère chargé de l'environnement (www.georisques.gouv.fr)

2 - Les documents associés seront téléchargeables sur Géorisques lors de la publication de la fiche

3 - Les informations contenues dans les bases de données BASOL et SIS peuvent être similaires pour les sites créés avant 2020. Ainsi les descriptifs des conclusions de l'administration et de l'action de l'administration peuvent être identiques.

Synthèse de l'action de l'administration

Date de dernière mise à jour des informations : 30/09/2020

Description³ : Le site correspond à un ancien lieu de collecte et de stockage de déchets, dont les ordures ménagères, les déchets verts, les déchets industriels banals et les gravats.

Les dépôts ont eu lieu de 1950 à 1990.

Le site est réutilisé par les services techniques de la mairie.

Polluant(s) identifié(s) ou suspecté(s) :

Polluant(s) suspecté(s) ou suivi(s) :

Documents associés :

1 - Pour les sites renseignés avant 2020, les informations sont généralement issues de la base de données relative aux secteurs d'information sur les sols (SIS) dont l'information était assurée par le géoportail des risques du Ministère chargé de l'environnement (www.georisques.gouv.fr)

2 - Les documents associés seront téléchargeables sur Géorisques lors de la publication de la fiche

3 - Les informations contenues dans les bases de données BASOL et SIS peuvent être similaires pour les sites créés avant 2020. Ainsi les descriptifs des conclusions de l'administration et de l'action de l'administration peuvent être identiques.

Géolocalisation

Parcelles concernées par le SIS :

Commune	Feuille	Section	Numéro	Code dép.
ERCE EN LAMEE	1	YI	25	35
ERCE EN LAMEE	1	YI	24	35

Plans cartographiques :



Coordonnées du centroïde : Long. :-1.595, Lat. :47.8

Superficie estimée : 18199 m²

- 1 - Pour les sites renseignés avant 2020, les informations sont généralement issues de la base de données relative aux secteurs d'information sur les sols (SIS) dont l'information était assurée par le géoportail des risques du Ministère chargé de l'environnement (www.georisques.gouv.fr)
- 2 - Les documents associés seront téléchargeables sur Géorisques lors de la publication de la fiche
- 3 - Les informations contenues dans les bases de données BASOL et SIS peuvent être similaires pour les sites créés avant 2020. Ainsi les descriptifs des conclusions de l'administration et de l'action de l'administration peuvent être identiques.

SECTEUR D'INFORMATION SUR LES SOLS Ancienne décharge de La Lorieère à ERCE EN LAMEE

Description du site

Date de dernière mise à jour des informations : 05/12/2018

Nom : Ancienne décharge de La Lorieère

Adresse : - LA LORIÈRE

Commune principale : ERCE EN LAMEE (35106)

Communes secondaires : ERCE EN LAMEE - 35106

Activités : Non renseignée

Conclusions de l'administration sur l'état des sols

Date de dernière mise à jour des informations : 30/09/2020

Identifiant : SSP00054900101

Description¹ : Le site correspond à un ancien lieu de collecte et de stockage de déchets, dont les ordures ménagères et les déchets industriels.

Documents associés² :

1 - Pour les sites renseignés avant 2020, les informations sont généralement issues de la base de données relative aux secteurs d'information sur les sols (SIS) dont l'information était assurée par le géoportail des risques du Ministère chargé de l'environnement (www.georisques.gouv.fr)

2 - Les documents associés seront téléchargeables sur Géorisques lors de la publication de la fiche

3 - Les informations contenues dans les bases de données BASOL et SIS peuvent être similaires pour les sites créés avant 2020. Ainsi les descriptifs des conclusions de l'administration et de l'action de l'administration peuvent être identiques.

Synthèse de l'action de l'administration

Date de dernière mise à jour des informations : 30/09/2020

Description³ : Le site correspond à un ancien lieu de collecte et de stockage de déchets, dont les ordures ménagères et les déchets industriels.

Polluant(s) identifié(s) ou suspecté(s) :

Polluant(s) suspecté(s) ou suivi(s) :

Documents associés :

1 - Pour les sites renseignés avant 2020, les informations sont généralement issues de la base de données relative aux secteurs d'information sur les sols (SIS) dont l'information était assurée par le géoportail des risques du Ministère chargé de l'environnement (www.georisques.gouv.fr)

2 - Les documents associés seront téléchargeables sur Géorisques lors de la publication de la fiche


3 - Les informations contenues dans les bases de données BASOL et SIS peuvent être similaires pour les sites créés avant 2020. Ainsi les descriptifs des conclusions de l'administration et de l'action de l'administration peuvent être identiques.

Géolocalisation

Parcelles concernées par le SIS :

Commune	Feuille	Section	Numéro	Code dép.
ERCE EN LAMEE	1	ZR	22	35

Plans cartographiques :



Coordonnées du centroïde : Long. :-1.547, Lat. :47.829

Superficie estimée : 25643 m²

- 1 - Pour les sites renseignés avant 2020, les informations sont généralement issues de la base de données relative aux secteurs d'information sur les sols (SIS) dont l'information était assurée par le géoportail des risques du Ministère chargé de l'environnement (www.georisques.gouv.fr)
- 2 - Les documents associés seront téléchargeables sur Géorisques lors de la publication de la fiche
- 3 - Les informations contenues dans les bases de données BASOL et SIS peuvent être similaires pour les sites créés avant 2020. Ainsi les descriptifs des conclusions de l'administration et de l'action de l'administration peuvent être identiques.

SECTEUR D'INFORMATION SUR LES SOLS Ancienne décharge du Bourg à ERCE EN LAMEE

Description du site

Date de dernière mise à jour des informations : 05/12/2018

Nom : Ancienne décharge du Bourg

Adresse : - LE BOURG

Commune principale : ERCE EN LAMEE (35106)

Communes secondaires : ERCE EN LAMEE - 35106

Activités : Non renseignée

Conclusions de l'administration sur l'état des sols

Date de dernière mise à jour des informations : 30/09/2020

Identifiant : SSP00054910101

Description¹ : Le site correspond à un ancien lieu de collecte et de stockage de déchets, dont les ordures ménagères et les gravats.

Documents associés² :

1 - Pour les sites renseignés avant 2020, les informations sont généralement issues de la base de données relative aux secteurs d'information sur les sols (SIS) dont l'information était assurée par le géoportail des risques du Ministère chargé de l'environnement (www.georisques.gouv.fr)

2 - Les documents associés seront téléchargeables sur Géorisques lors de la publication de la fiche

3 - Les informations contenues dans les bases de données BASOL et SIS peuvent être similaires pour les sites créés avant 2020. Ainsi les descriptifs des conclusions de l'administration et de l'action de l'administration peuvent être identiques.

Synthèse de l'action de l'administration

Date de dernière mise à jour des informations : 30/09/2020

Description³ : Le site correspond à un ancien lieu de collecte et de stockage de déchets, dont les ordures ménagères et les gravats.

Polluant(s) identifié(s) ou suspecté(s) :

Polluant(s) suspecté(s) ou suivi(s) :

Documents associés :

1 - Pour les sites renseignés avant 2020, les informations sont généralement issues de la base de données relative aux secteurs d'information sur les sols (SIS) dont l'information était assurée par le géoportail des risques du Ministère chargé de l'environnement (www.georisques.gouv.fr)

2 - Les documents associés seront téléchargeables sur Géorisques lors de la publication de la fiche

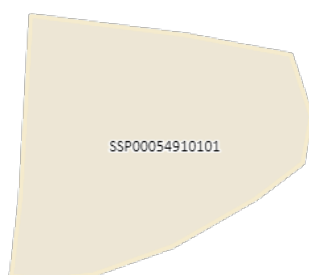
3 - Les informations contenues dans les bases de données BASOL et SIS peuvent être similaires pour les sites créés avant 2020. Ainsi les descriptifs des conclusions de l'administration et de l'action de l'administration peuvent être identiques.

Géolocalisation

Parcelles concernées par le SIS :

Commune	Feuille	Section	Numéro	Code dép.
ERCE EN LAMEE	1	0K	757	35
ERCE EN LAMEE	1	0K	1068	35

Plans cartographiques :



Coordonnées du centroïde : Long. :-1.565, Lat. :47.829

Superficie estimée : 5719 m²

- 1 - Pour les sites renseignés avant 2020, les informations sont généralement issues de la base de données relative aux secteurs d'information sur les sols (SIS) dont l'information était assurée par le géoportail des risques du Ministère chargé de l'environnement (www.georisques.gouv.fr)
- 2 - Les documents associés seront téléchargeables sur Géorisques lors de la publication de la fiche
- 3 - Les informations contenues dans les bases de données BASOL et SIS peuvent être similaires pour les sites créés avant 2020. Ainsi les descriptifs des conclusions de l'administration et de l'action de l'administration peuvent être identiques.

SECTEUR D'INFORMATION SUR LES SOLS Ancienne décharge de la Lande de la Bigotière à GRAND FOUGERAY

Description du site

Date de dernière mise à jour des informations : 06/04/2018

Nom : Ancienne décharge de la Lande de la Bigotière

Adresse : - LA LANDE DE LA BOGOTIÈRE

Commune principale : GRAND FOUGERAY (35124)

Communes secondaires : GRAND FOUGERAY - 35124

Activités : Non renseignée

Conclusions de l'administration sur l'état des sols

Date de dernière mise à jour des informations : 30/09/2020

Identifiant : SSP00009340101

Description¹ : Le site correspond à un lieu de collecte et stockage de déchets, dont les ordures ménagères.
Les dépôts semblent finir en 1985.

Documents associés² :

1 - Pour les sites renseignés avant 2020, les informations sont généralement issues de la base de données relative aux secteurs d'information sur les sols (SIS) dont l'information était assurée par le géoportail des risques du Ministère chargé de l'environnement (www.georisques.gouv.fr)

2 - Les documents associés seront téléchargeables sur Géorisques lors de la publication de la fiche

3 - Les informations contenues dans les bases de données BASOL et SIS peuvent être similaires pour les sites créés avant 2020. Ainsi les descriptifs des conclusions de l'administration et de l'action de l'administration peuvent être identiques.

Synthèse de l'action de l'administration

Date de dernière mise à jour des informations : 30/09/2020

Description³ : Le site correspond à un lieu de collecte et stockage de déchets, dont les ordures ménagères.
Les dépôts semblent finir en 1985.

Polluant(s) identifié(s) ou suspecté(s) :

Polluant(s) suspecté(s) ou suivi(s) :

Documents associés :

1 - Pour les sites renseignés avant 2020, les informations sont généralement issues de la base de données relative aux secteurs d'information sur les sols (SIS) dont l'information était assurée par le géoportail des risques du Ministère chargé de l'environnement (www.georisques.gouv.fr)

2 - Les documents associés seront téléchargeables sur Géorisques lors de la publication de la fiche

3 - Les informations contenues dans les bases de données BASOL et SIS peuvent être similaires pour les sites créés avant 2020. Ainsi les descriptifs des conclusions de l'administration et de l'action de l'administration peuvent être identiques.

Géolocalisation

Parcelles concernées par le SIS :

Commune	Feuille	Section	Numéro	Code dép.
GRAND FOUGERAY	null	YN	3	null

Plans cartographiques :



Coordonnées du centroïde : Long. :-1.741, Lat. :47.744

Superficie estimée : 62701 m²

- 1 - Pour les sites renseignés avant 2020, les informations sont généralement issues de la base de données relative aux secteurs d'information sur les sols (SIS) dont l'information était assurée par le géoportail des risques du Ministère chargé de l'environnement (www.georisques.gouv.fr)
- 2 - Les documents associés seront téléchargeables sur Géorisques lors de la publication de la fiche
- 3 - Les informations contenues dans les bases de données BASOL et SIS peuvent être similaires pour les sites créés avant 2020. Ainsi les descriptifs des conclusions de l'administration et de l'action de l'administration peuvent être identiques.

SECTEUR D'INFORMATION SUR LES SOLS Ancienne décharge de l'Hôtel Morel à GRAND FOUGERAY

Description du site

Date de dernière mise à jour des informations : 06/04/2018

Nom : Ancienne décharge de l'Hôtel Morel

Adresse : - L"HÔTEL MOREL

Commune principale : GRAND FOUGERAY (35124)

Communes secondaires : GRAND FOUGERAY - 35124

Activités : Non renseignée

Conclusions de l'administration sur l'état des sols

Date de dernière mise à jour des informations : 30/09/2020

Identifiant : SSP00009360101

Description¹ : Le site correspond à un ancien lieu de collecte et de stockage de déchets, dont les ordures ménagères.

Les dépôts ont eu lieu de 1990 à 1995.

Le site a été réaménagé en espace vert non ouvert au public.

Documents associés² :

1 - Pour les sites renseignés avant 2020, les informations sont généralement issues de la base de données relative aux secteurs d'information sur les sols (SIS) dont l'information était assurée par le géoportail des risques du Ministère chargé de l'environnement (www.georisques.gouv.fr)

2 - Les documents associés seront téléchargeables sur Géorisques lors de la publication de la fiche

3 - Les informations contenues dans les bases de données BASOL et SIS peuvent être similaires pour les sites créés avant 2020. Ainsi les descriptifs des conclusions de l'administration et de l'action de l'administration peuvent être identiques.

Synthèse de l'action de l'administration

Date de dernière mise à jour des informations : 30/09/2020

Description³ : Le site correspond à un ancien lieu de collecte et de stockage de déchets, dont les ordures ménagères.

Les dépôts ont eu lieu de 1990 à 1995.

Le site a été réaménagé en espace vert non ouvert au public.

Polluant(s) identifié(s) ou suspecté(s) :

Polluant(s) suspecté(s) ou suivi(s) :

Documents associés :

1 - Pour les sites renseignés avant 2020, les informations sont généralement issues de la base de données relative aux secteurs d'information sur les sols (SIS) dont l'information était assurée par le géoportail des risques du Ministère chargé de l'environnement (www.georisques.gouv.fr)

2 - Les documents associés seront téléchargeables sur Géorisques lors de la publication de la fiche

3 - Les informations contenues dans les bases de données BASOL et SIS peuvent être similaires pour les sites créés avant 2020. Ainsi les descriptifs des conclusions de l'administration et de l'action de l'administration peuvent être identiques.

Géolocalisation

Parcelles concernées par le SIS :

Commune	Feuille	Section	Numéro	Code dép.
GRAND FOUGERAY	null	ZO	180	null

Plans cartographiques :



Coordonnées du centroïde : Long. :-1.68, Lat. :47.721

Superficie estimée : 21602 m²

1 - Pour les sites renseignés avant 2020, les informations sont généralement issues de la base de données relative aux secteurs d'information sur les sols (SIS) dont l'information était assurée par le géoportail des risques du Ministère chargé de l'environnement (www.georisques.gouv.fr)
2 - Les documents associés seront téléchargeables sur Géorisques lors de la publication de la fiche
3 - Les informations contenues dans les bases de données BASOL et SIS peuvent être similaires pour les sites créés avant 2020. Ainsi les descriptifs des conclusions de l'administration et de l'action de l'administration peuvent être identiques.

SECTEUR D'INFORMATION SUR LES SOLS Ancienne décharge de la Cordais à LA DOMINELAIS

Description du site

Date de dernière mise à jour des informations : 06/04/2018

Nom : Ancienne décharge de la Cordais

Adresse : - LA CORDAIS

Commune principale : LA DOMINELAIS (35098)

Communes secondaires : LA DOMINELAIS - 35098

Activités : Non renseignée

Conclusions de l'administration sur l'état des sols

Date de dernière mise à jour des informations : 30/09/2020

Identifiant : SSP00009490101

Description¹ : Le site correspond à un ancien lieu de collecte et de stockage de déchets, dont les ordures ménagères.

Les dépôts ont eu lieu de 1970 à 2000.

Le site a été réaménagé en terrain naturel.

Documents associés² :

1 - Pour les sites renseignés avant 2020, les informations sont généralement issues de la base de données relative aux secteurs d'information sur les sols (SIS) dont l'information était assurée par le géoportail des risques du Ministère chargé de l'environnement (www.georisques.gouv.fr)

2 - Les documents associés seront téléchargeables sur Géorisques lors de la publication de la fiche

3 - Les informations contenues dans les bases de données BASOL et SIS peuvent être similaires pour les sites créés avant 2020. Ainsi les descriptifs des conclusions de l'administration et de l'action de l'administration peuvent être identiques.

Synthèse de l'action de l'administration

Date de dernière mise à jour des informations : 30/09/2020

Description³ : Le site correspond à un ancien lieu de collecte et de stockage de déchets, dont les ordures ménagères.

Les dépôts ont eu lieu de 1970 à 2000.

Le site a été réaménagé en terrain naturel.

Polluant(s) identifié(s) ou suspecté(s) :

Polluant(s) suspecté(s) ou suivi(s) :

Documents associés :

1 - Pour les sites renseignés avant 2020, les informations sont généralement issues de la base de données relative aux secteurs d'information sur les sols (SIS) dont l'information était assurée par le géoportail des risques du Ministère chargé de l'environnement (www.georisques.gouv.fr)

2 - Les documents associés seront téléchargeables sur Géorisques lors de la publication de la fiche

3 - Les informations contenues dans les bases de données BASOL et SIS peuvent être similaires pour les sites créés avant 2020. Ainsi les descriptifs des conclusions de l'administration et de l'action de l'administration peuvent être identiques.

Géolocalisation

Parcelles concernées par le SIS :

Commune	Feuille	Section	Numéro	Code dép.
LA DOMINELAIS	null	YN	101	null

Plans cartographiques :



Coordonnées du centroïde : Long. :-1.664, Lat. :47.748

Superficie estimée : 6861 m²

- 1 - Pour les sites renseignés avant 2020, les informations sont généralement issues de la base de données relative aux secteurs d'information sur les sols (SIS) dont l'information était assurée par le géoportail des risques du Ministère chargé de l'environnement (www.georisques.gouv.fr)
- 2 - Les documents associés seront téléchargeables sur Géorisques lors de la publication de la fiche
- 3 - Les informations contenues dans les bases de données BASOL et SIS peuvent être similaires pour les sites créés avant 2020. Ainsi les descriptifs des conclusions de l'administration et de l'action de l'administration peuvent être identiques.

SECTEUR D'INFORMATION SUR LES SOLS Ancienne décharge de la Benerais à LA NOE BLANCHE

Description du site

Date de dernière mise à jour des informations : 07/01/2020

Nom : Ancienne décharge de la Benerais

Adresse : - LA BENERAIS

Commune principale : LA NOE BLANCHE (35202)

Communes secondaires : LA NOE BLANCHE - 35202

Activités : Non renseignée

Conclusions de l'administration sur l'état des sols

Date de dernière mise à jour des informations : 30/09/2020

Identifiant : SSP00009550101

Description¹ : Le site correspond à un ancien lieu de collecte et de stockage de déchets, dont les ordures ménagères.
Les dépôts d'ordures ménagères ont été peu importants.

Les dépôts ont eu lieu de 1984 à 1990.

Le site a été réaménagé en terrain naturel. Il n'a pas fait l'objet d'une réhabilitation.

Documents associés² :

1 - Pour les sites renseignés avant 2020, les informations sont généralement issues de la base de données relative aux secteurs d'information sur les sols (SIS) dont l'information était assurée par le géoportail des risques du Ministère chargé de l'environnement (www.georisques.gouv.fr)

2 - Les documents associés seront téléchargeables sur Géorisques lors de la publication de la fiche

3 - Les informations contenues dans les bases de données BASOL et SIS peuvent être similaires pour les sites créés avant 2020. Ainsi les descriptifs des conclusions de l'administration et de l'action de l'administration peuvent être identiques.

Synthèse de l'action de l'administration

Date de dernière mise à jour des informations : 30/09/2020

Description³ : Le site correspond à un ancien lieu de collecte et de stockage de déchets, dont les ordures ménagères.
Les dépôts d'ordures ménagères ont été peu importants.

Les dépôts ont eu lieu de 1984 à 1990.

Le site a été réaménagé en terrain naturel. Il n'a pas fait l'objet d'une réhabilitation.

Polluant(s) identifié(s) ou suspecté(s) :

Polluant(s) suspecté(s) ou suivi(s) :

Documents associés :

1 - Pour les sites renseignés avant 2020, les informations sont généralement issues de la base de données relative aux secteurs d'information sur les sols (SIS) dont l'information était assurée par le géoportail des risques du Ministère chargé de l'environnement (www.georisques.gouv.fr)

2 - Les documents associés seront téléchargeables sur Géorisques lors de la publication de la fiche

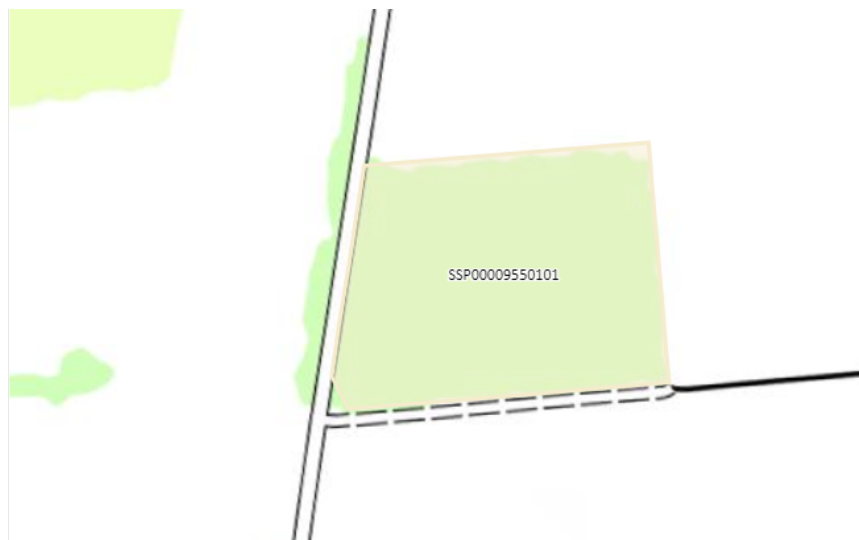
3 - Les informations contenues dans les bases de données BASOL et SIS peuvent être similaires pour les sites créés avant 2020. Ainsi les descriptifs des conclusions de l'administration et de l'action de l'administration peuvent être identiques.

Géolocalisation

Parcelles concernées par le SIS :

Commune	Feuille	Section	Numéro	Code dép.
LA NOE BLANCHE	null	ZN	1	null

Plans cartographiques :



Coordonnées du centroïde : Long. :-1.741, Lat. :47.788

Superficie estimée : 38238 m²

- 1 - Pour les sites renseignés avant 2020, les informations sont généralement issues de la base de données relative aux secteurs d'information sur les sols (SIS) dont l'information était assurée par le géoportail des risques du Ministère chargé de l'environnement (www.georisques.gouv.fr)
- 2 - Les documents associés seront téléchargeables sur Géorisques lors de la publication de la fiche
- 3 - Les informations contenues dans les bases de données BASOL et SIS peuvent être similaires pour les sites créés avant 2020. Ainsi les descriptifs des conclusions de l'administration et de l'action de l'administration peuvent être identiques.

SECTEUR D'INFORMATION SUR LES SOLS Ancienne décharge de Servignac à LA NOE BLANCHE

Description du site

Date de dernière mise à jour des informations : 06/01/2020

Nom : Ancienne décharge de Servignac

Adresse : - SEVRIGNAC

Commune principale : LA NOE BLANCHE (35202)

Communes secondaires : LA NOE BLANCHE - 35202

Activités : Non renseignée

Conclusions de l'administration sur l'état des sols

Date de dernière mise à jour des informations : 30/09/2020

Identifiant : SSP00009560101

Description¹ : Le site correspond à un ancien lieu de collecte et de stockage de déchets, dont les ordures ménagères.

Les dépôts semblent finir en 1991.

Le site a été réaménagé en terrain naturel. Il a été réhabilité et un programme de reboisement est en cours.

Documents associés² :

1 - Pour les sites renseignés avant 2020, les informations sont généralement issues de la base de données relative aux secteurs d'information sur les sols (SIS) dont l'information était assurée par le géoportail des risques du Ministère chargé de l'environnement (www.georisques.gouv.fr)

2 - Les documents associés seront téléchargeables sur Géorisques lors de la publication de la fiche

3 - Les informations contenues dans les bases de données BASOL et SIS peuvent être similaires pour les sites créés avant 2020. Ainsi les descriptifs des conclusions de l'administration et de l'action de l'administration peuvent être identiques.

Synthèse de l'action de l'administration

Date de dernière mise à jour des informations : 30/09/2020

Description³ : Le site correspond à un ancien lieu de collecte et de stockage de déchets, dont les ordures ménagères.

Les dépôts semblent finir en 1991.

Le site a été réaménagé en terrain naturel. Il a été réhabilité et un programme de reboisement est en cours.

Polluant(s) identifié(s) ou suspecté(s) :

Polluant(s) suspecté(s) ou suivi(s) :

Documents associés :

1 - Pour les sites renseignés avant 2020, les informations sont généralement issues de la base de données relative aux secteurs d'information sur les sols (SIS) dont l'information était assurée par le géoportail des risques du Ministère chargé de l'environnement (www.georisques.gouv.fr)

2 - Les documents associés seront téléchargeables sur Géorisques lors de la publication de la fiche

3 - Les informations contenues dans les bases de données BASOL et SIS peuvent être similaires pour les sites créés avant 2020. Ainsi les descriptifs des conclusions de l'administration et de l'action de l'administration peuvent être identiques.

Géolocalisation

Parcelles concernées par le SIS :

Commune	Feuille	Section	Numéro	Code dép.
LA NOE BLANCHE	null	ZD	50	null

Plans cartographiques :



Coordonnées du centroïde : Long. :-1.732, Lat. :47.81

Superficie estimée : 6872 m²

- 1 - Pour les sites renseignés avant 2020, les informations sont généralement issues de la base de données relative aux secteurs d'information sur les sols (SIS) dont l'information était assurée par le géoportail des risques du Ministère chargé de l'environnement (www.georisques.gouv.fr)
- 2 - Les documents associés seront téléchargeables sur Géorisques lors de la publication de la fiche
- 3 - Les informations contenues dans les bases de données BASOL et SIS peuvent être similaires pour les sites créés avant 2020. Ainsi les descriptifs des conclusions de l'administration et de l'action de l'administration peuvent être identiques.

SECTEUR D'INFORMATION SUR LES SOLS Ancienne décharge du Tertre d'Uzel à PLECHATEL

Description du site

Date de dernière mise à jour des informations : 07/01/2020

Nom : Ancienne décharge du Tertre d'Uzel

Adresse : - LE TERTRE D"UZEL

Commune principale : PLECHATEL (35221)

Communes secondaires : PLECHATEL - 35221

Activités : Non renseignée

Conclusions de l'administration sur l'état des sols

Date de dernière mise à jour des informations : 30/09/2020

Identifiant : SSP00010060101

Description¹ : Le site correspond à un ancien lieu de collecte et de stockage de déchets, dont les ordures ménagères, les encombrants, les déchets verts, les déchets d'artisans et les gravats.

Les dépôts ont eu lieu de 1960 à 1997.

La hauteur moyenne du dépôt est d'environ 2 m, pour une hauteur du front de dépôt de 1.5 m.

Documents associés² :

1 - Pour les sites renseignés avant 2020, les informations sont généralement issues de la base de données relative aux secteurs d'information sur les sols (SIS) dont l'information était assurée par le géoportail des risques du Ministère chargé de l'environnement (www.georisques.gouv.fr)

2 - Les documents associés seront téléchargeables sur Géorisques lors de la publication de la fiche

3 - Les informations contenues dans les bases de données BASOL et SIS peuvent être similaires pour les sites créés avant 2020. Ainsi les descriptifs des conclusions de l'administration et de l'action de l'administration peuvent être identiques.

Synthèse de l'action de l'administration

Date de dernière mise à jour des informations : 30/09/2020

Description³ : Le site correspond à un ancien lieu de collecte et de stockage de déchets, dont les ordures ménagères, les encombrants, les déchets verts, les déchets d'artisans et les gravats.

Les dépôts ont eu lieu de 1960 à 1997.

La hauteur moyenne du dépôt est d'environ 2 m, pour une hauteur du front de dépôt de 1.5 m.

Polluant(s) identifié(s) ou suspecté(s) :

Polluant(s) suspecté(s) ou suivi(s) :

Documents associés :

1 - Pour les sites renseignés avant 2020, les informations sont généralement issues de la base de données relative aux secteurs d'information sur les sols (SIS) dont l'information était assurée par le géoportail des risques du Ministère chargé de l'environnement (www.georisques.gouv.fr)

2 - Les documents associés seront téléchargeables sur Géorisques lors de la publication de la fiche

3 - Les informations contenues dans les bases de données BASOL et SIS peuvent être similaires pour les sites créés avant 2020. Ainsi les descriptifs des conclusions de l'administration et de l'action de l'administration peuvent être identiques.

Géolocalisation

Parcelles concernées par le SIS :

Commune	Feuille	Section	Numéro	Code dép.
PLECHATEL	1	YI	43	35

Plans cartographiques :



Coordonnées du centroïde : Long. :-1.772, Lat. :47.886

Superficie estimée : 2646 m²

- 1 - Pour les sites renseignés avant 2020, les informations sont généralement issues de la base de données relative aux secteurs d'information sur les sols (SIS) dont l'information était assurée par le géoportail des risques du Ministère chargé de l'environnement (www.georisques.gouv.fr)
- 2 - Les documents associés seront téléchargeables sur Géorisques lors de la publication de la fiche
- 3 - Les informations contenues dans les bases de données BASOL et SIS peuvent être similaires pour les sites créés avant 2020. Ainsi les descriptifs des conclusions de l'administration et de l'action de l'administration peuvent être identiques.

SECTEUR D'INFORMATION SUR LES SOLS Ancienne décharge de la Berlaudais à POLIGNE

Description du site

Date de dernière mise à jour des informations : 07/01/2020

Nom : Ancienne décharge de la Berlaudais

Adresse : - LA BERLAUDAIS

Commune principale : POLIGNE (35231)

Communes secondaires : POLIGNE - 35231

Activités : Non renseignée

Conclusions de l'administration sur l'état des sols

Date de dernière mise à jour des informations : 30/09/2020

Identifiant : SSP00016300101

Description¹ : Le site correspond à un ancien lieu de collecte et de stockage de déchets, dont les ordures ménagères.

Les dépôts ont eu lieu de 1975 à 1985.

Le site a été recouvert d'une couche de terre.

Documents associés² :

1 - Pour les sites renseignés avant 2020, les informations sont généralement issues de la base de données relative aux secteurs d'information sur les sols (SIS) dont l'information était assurée par le géoportail des risques du Ministère chargé de l'environnement (www.georisques.gouv.fr)

2 - Les documents associés seront téléchargeables sur Géorisques lors de la publication de la fiche

3 - Les informations contenues dans les bases de données BASOL et SIS peuvent être similaires pour les sites créés avant 2020. Ainsi les descriptifs des conclusions de l'administration et de l'action de l'administration peuvent être identiques.

Synthèse de l'action de l'administration

Date de dernière mise à jour des informations : 30/09/2020

Description³ : Le site correspond à un ancien lieu de collecte et de stockage de déchets, dont les ordures ménagères.

Les dépôts ont eu lieu de 1975 à 1985.

Le site a été recouvert d'une couche de terre.

Polluant(s) identifié(s) ou suspecté(s) :

Polluant(s) suspecté(s) ou suivi(s) :

Documents associés :

1 - Pour les sites renseignés avant 2020, les informations sont généralement issues de la base de données relative aux secteurs d'information sur les sols (SIS) dont l'information était assurée par le géoportail des risques du Ministère chargé de l'environnement (www.georisques.gouv.fr)

2 - Les documents associés seront téléchargeables sur Géorisques lors de la publication de la fiche

3 - Les informations contenues dans les bases de données BASOL et SIS peuvent être similaires pour les sites créés avant 2020. Ainsi les descriptifs des conclusions de l'administration et de l'action de l'administration peuvent être identiques.

Géolocalisation

Parcelles concernées par le SIS :

Commune	Feuille	Section	Numéro	Code dép.
POLIGNE	1	ZO	5	35

Plans cartographiques :



Coordonnées du centroïde : Long. :-1.692, Lat. :47.899

Superficie estimée : 6598 m²

- 1 - Pour les sites renseignés avant 2020, les informations sont généralement issues de la base de données relative aux secteurs d'information sur les sols (SIS) dont l'information était assurée par le géoportail des risques du Ministère chargé de l'environnement (www.georisques.gouv.fr)
- 2 - Les documents associés seront téléchargeables sur Géorisques lors de la publication de la fiche
- 3 - Les informations contenues dans les bases de données BASOL et SIS peuvent être similaires pour les sites créés avant 2020. Ainsi les descriptifs des conclusions de l'administration et de l'action de l'administration peuvent être identiques.

SECTEUR D'INFORMATION SUR LES SOLS Ancienne décharge des Oriais à SAULNIERES

Description du site

Date de dernière mise à jour des informations : 07/01/2020

Nom : Ancienne décharge des Oriais

Adresse : - LES ORIAIS

Commune principale : SAULNIERES (35321)

Communes secondaires : SAULNIERES - 35321

Activités : Non renseignée

Conclusions de l'administration sur l'état des sols

Date de dernière mise à jour des informations : 30/09/2020

Identifiant : SSP00016150101

Description¹ : Le site correspond à un ancien lieu de collecte et de stockage de déchets, dont les ordures ménagères.

Les dépôts semblent finir en 1980.

Documents associés² :

1 - Pour les sites renseignés avant 2020, les informations sont généralement issues de la base de données relative aux secteurs d'information sur les sols (SIS) dont l'information était assurée par le géoportail des risques du Ministère chargé de l'environnement (www.georisques.gouv.fr)

2 - Les documents associés seront téléchargeables sur Géorisques lors de la publication de la fiche

3 - Les informations contenues dans les bases de données BASOL et SIS peuvent être similaires pour les sites créés avant 2020. Ainsi les descriptifs des conclusions de l'administration et de l'action de l'administration peuvent être identiques.

Synthèse de l'action de l'administration

Date de dernière mise à jour des informations : 30/09/2020

Description³ : Le site correspond à un ancien lieu de collecte et de stockage de déchets, dont les ordures ménagères.

Les dépôts semblent finir en 1980.

Polluant(s) identifié(s) ou suspecté(s) :

Polluant(s) suspecté(s) ou suivi(s) :

Documents associés :

1 - Pour les sites renseignés avant 2020, les informations sont généralement issues de la base de données relative aux secteurs d'information sur les sols (SIS) dont l'information était assurée par le géoportail des risques du Ministère chargé de l'environnement (www.georisques.gouv.fr)

2 - Les documents associés seront téléchargeables sur Géorisques lors de la publication de la fiche

3 - Les informations contenues dans les bases de données BASOL et SIS peuvent être similaires pour les sites créés avant 2020. Ainsi les descriptifs des conclusions de l'administration et de l'action de l'administration peuvent être identiques.

Géolocalisation

Parcelles concernées par le SIS :

Commune	Feuille	Section	Numéro	Code dép.
SAULNIERES	1	ZK	65	35

Plans cartographiques :



Coordonnées du centroïde : Long. :-1.582, Lat. :47.908

Superficie estimée : 14125 m²

- 1 - Pour les sites renseignés avant 2020, les informations sont généralement issues de la base de données relative aux secteurs d'information sur les sols (SIS) dont l'information était assurée par le géoportail des risques du Ministère chargé de l'environnement (www.georisques.gouv.fr)
- 2 - Les documents associés seront téléchargeables sur Géorisques lors de la publication de la fiche
- 3 - Les informations contenues dans les bases de données BASOL et SIS peuvent être similaires pour les sites créés avant 2020. Ainsi les descriptifs des conclusions de l'administration et de l'action de l'administration peuvent être identiques.

SECTEUR D'INFORMATION SUR LES SOLS Ancienne décharge des Landes d'Auvert à SAINTE ANNE SUR VILAINE

Description du site

Date de dernière mise à jour des informations : 06/01/2020

Nom : Ancienne décharge des Landes d'Auvert

Adresse : - LES LANDES D"AUVERT

Commune principale : SAINTE ANNE SUR VILAINE (35249)

Communes secondaires : SAINTE ANNE SUR VILAINE - 35249

Activités : Non renseignée

Conclusions de l'administration sur l'état des sols

Date de dernière mise à jour des informations : 30/09/2020

Identifiant : SSP00009980101

Description¹ : Le site correspond à un ancien lieu de collecte et de stockage de déchets, dont les ordures ménagères, les gravats de démolition, les déchets de verts, les encombrants, les déchets agricoles,

Les dépôts ont eu lieu de 1960 à 2001.

La superficie du dépôt est de 4 000 m² pour une hauteur moyenne du dépôt est de 2 m et une hauteur de front de 4 m.

Documents associés² :

1 - Pour les sites renseignés avant 2020, les informations sont généralement issues de la base de données relative aux secteurs d'information sur les sols (SIS) dont l'information était assurée par le géoportail des risques du Ministère chargé de l'environnement (www.georisques.gouv.fr)

2 - Les documents associés seront téléchargeables sur Géorisques lors de la publication de la fiche

3 - Les informations contenues dans les bases de données BASOL et SIS peuvent être similaires pour les sites créés avant 2020. Ainsi les descriptifs des conclusions de l'administration et de l'action de l'administration peuvent être identiques.

Synthèse de l'action de l'administration

Date de dernière mise à jour des informations : 30/09/2020

Description³ : Le site correspond à un ancien lieu de collecte et de stockage de déchets, dont les ordures ménagères, les gravats de démolition, les déchets de verts, les encombrants, les déchets agricoles,

Les dépôts ont eu lieu de 1960 à 2001.

La superficie du dépôt est de 4 000 m² pour une hauteur moyenne du dépôt est de 2 m et une hauteur de front de 4 m.

Le site a été réaménagé en espace vert non ouvert au public, mise en place de plantation.

Polluant(s) identifié(s) ou suspecté(s) :

Polluant(s) suspecté(s) ou suivi(s) :

Documents associés :

1 - Pour les sites renseignés avant 2020, les informations sont généralement issues de la base de données relative aux secteurs d'information sur les sols (SIS) dont l'information était assurée par le géoportail des risques du Ministère chargé de l'environnement (www.georisques.gouv.fr)

2 - Les documents associés seront téléchargeables sur Géorisques lors de la publication de la fiche

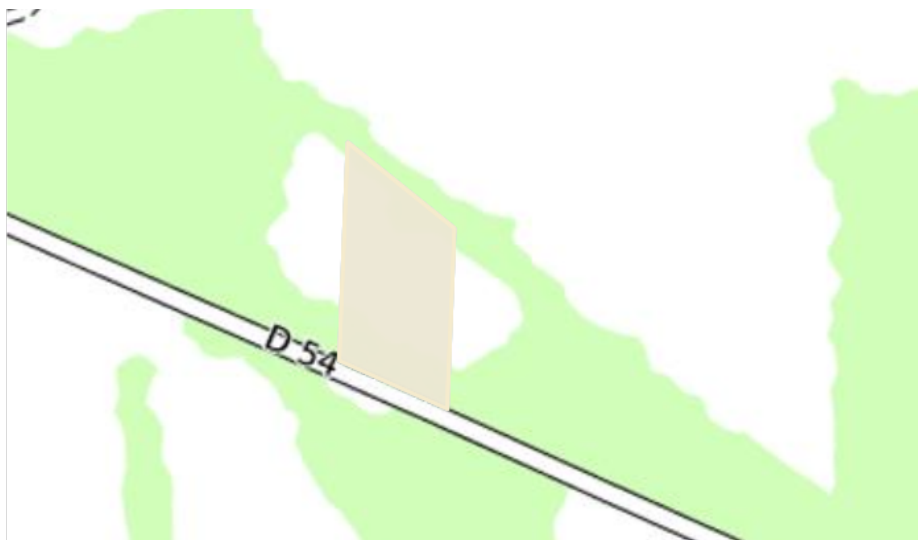
3 - Les informations contenues dans les bases de données BASOL et SIS peuvent être similaires pour les sites créés avant 2020. Ainsi les descriptifs des conclusions de l'administration et de l'action de l'administration peuvent être identiques.

Géolocalisation

Parcelles concernées par le SIS :

Commune	Feuille	Section	Numéro	Code dép.
SAINTE ANNE SUR VILAINE	1	ZX	119	35

Plans cartographiques :



Coordonnées du centroïde : Long. :-1.805, Lat. :47.728

Superficie estimée : 7424 m²

- 1 - Pour les sites renseignés avant 2020, les informations sont généralement issues de la base de données relative aux secteurs d'information sur les sols (SIS) dont l'information était assurée par le géoportail des risques du Ministère chargé de l'environnement (www.georisques.gouv.fr)
- 2 - Les documents associés seront téléchargeables sur Géorisques lors de la publication de la fiche
- 3 - Les informations contenues dans les bases de données BASOL et SIS peuvent être similaires pour les sites créés avant 2020. Ainsi les descriptifs des conclusions de l'administration et de l'action de l'administration peuvent être identiques.

SECTEUR D'INFORMATION SUR LES SOLS Ancienne décharge de la Galivelais à SAINT SULPICE DES LANDES

Description du site

Date de dernière mise à jour des informations : 26/04/2018

Nom : Ancienne décharge de la Galivelais

Adresse : - LA GALIVELAIS

Commune principale : SAINT SULPICE DES LANDES (35316)

Communes secondaires : SAINT SULPICE DES LANDES - 35316

Activités : Non renseignée

Conclusions de l'administration sur l'état des sols

Date de dernière mise à jour des informations : 30/09/2020

Identifiant : SSP00009970101

Description¹ : Le site correspond à une ancienne carrière qui a été remblayée par des déchets, dont les ordures ménagères, les déchets agricoles, les déchets verts et les encombrants,

Les dépôts ont eu lieu de 1977 à 1990.

La superficie du dépôt est de 5 000 m² pour une hauteur moyenne de 2 m.

Documents associés² :

1 - Pour les sites renseignés avant 2020, les informations sont généralement issues de la base de données relative aux secteurs d'information sur les sols (SIS) dont l'information était assurée par le géoportail des risques du Ministère chargé de l'environnement (www.georisques.gouv.fr)

2 - Les documents associés seront téléchargeables sur Géorisques lors de la publication de la fiche

3 - Les informations contenues dans les bases de données BASOL et SIS peuvent être similaires pour les sites créés avant 2020. Ainsi les descriptifs des conclusions de l'administration et de l'action de l'administration peuvent être identiques.

Synthèse de l'action de l'administration

Date de dernière mise à jour des informations : 30/09/2020

Description³ : Le site correspond à une ancienne carrière qui a été remblayée par des déchets, dont les ordures ménagères, les déchets agricoles, les déchets verts et les encombrants,

Les dépôts ont eu lieu de 1977 à 1990.

La superficie du dépôt est de 5 000 m² pour une hauteur moyenne de 2 m.

Polluant(s) identifié(s) ou suspecté(s) :

Polluant(s) suspecté(s) ou suivi(s) :

Documents associés :

1 - Pour les sites renseignés avant 2020, les informations sont généralement issues de la base de données relative aux secteurs d'information sur les sols (SIS) dont l'information était assurée par le géoportail des risques du Ministère chargé de l'environnement (www.georisques.gouv.fr)

2 - Les documents associés seront téléchargeables sur Géorisques lors de la publication de la fiche

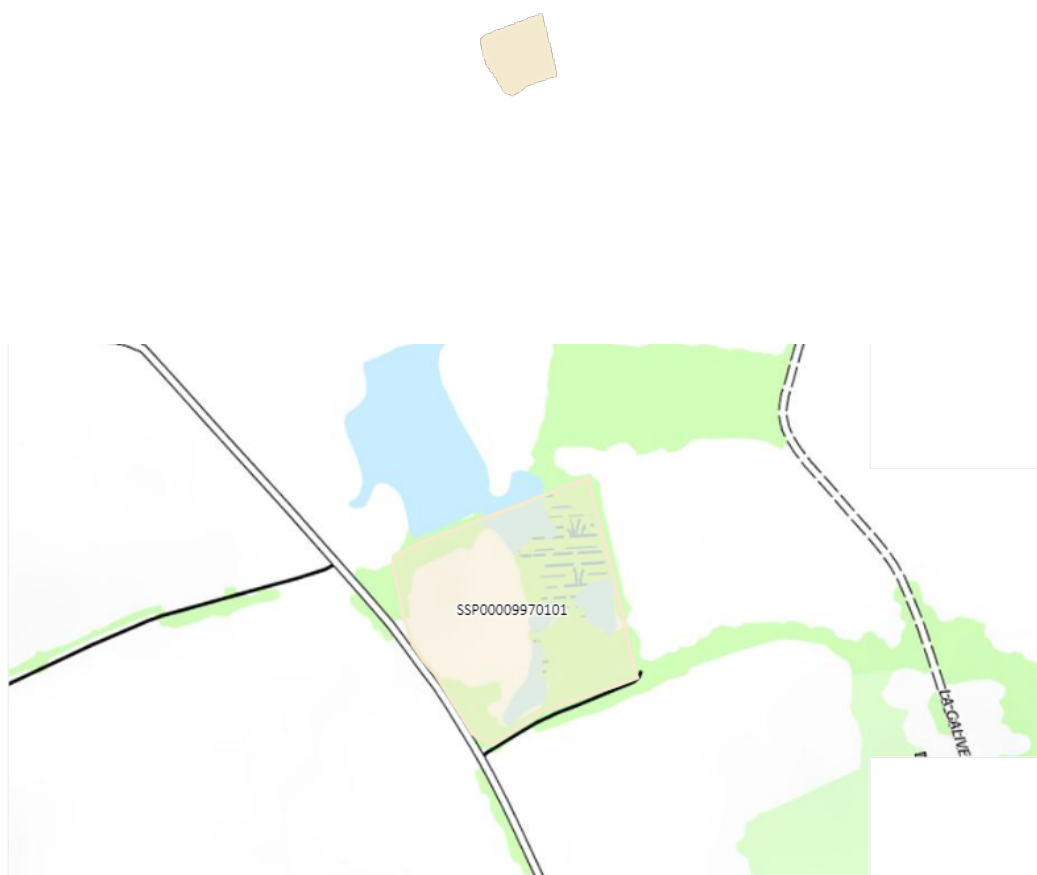
3 - Les informations contenues dans les bases de données BASOL et SIS peuvent être similaires pour les sites créés avant 2020. Ainsi les descriptifs des conclusions de l'administration et de l'action de l'administration peuvent être identiques.

Géolocalisation

Parcelles concernées par le SIS :

Commune	Feuille	Section	Numéro	Code dép.
SAINT SULPICE DES LANDES	1	ZB	91	35

Plans cartographiques :



Coordonnées du centroïde : Long. :-1.629, Lat. :47.79

Superficie estimée : 46581 m²

- 1 - Pour les sites renseignés avant 2020, les informations sont généralement issues de la base de données relative aux secteurs d'information sur les sols (SIS) dont l'information était assurée par le géoportail des risques du Ministère chargé de l'environnement (www.georisques.gouv.fr)
- 2 - Les documents associés seront téléchargeables sur Géorisques lors de la publication de la fiche
- 3 - Les informations contenues dans les bases de données BASOL et SIS peuvent être similaires pour les sites créés avant 2020. Ainsi les descriptifs des conclusions de l'administration et de l'action de l'administration peuvent être identiques.

SECTEUR D'INFORMATION SUR LES SOLS Ancienne décharge de la Thebaudais à TEILLAY

Description du site

Date de dernière mise à jour des informations : 07/08/2018

Nom : Ancienne décharge de la Thebaudais

Adresse : - LA THÉBAUDAIS

Commune principale : TEILLAY (35332)

Communes secondaires : TEILLAY - 35332

Activités : Non renseignée

Conclusions de l'administration sur l'état des sols

Date de dernière mise à jour des informations : 30/09/2020

Identifiant : SSP00016160101

Description¹ : Le site correspond à un ancien lieu de collecte et de stockage de déchets, dont les ordures ménagères.

Documents associés² :

1 - Pour les sites renseignés avant 2020, les informations sont généralement issues de la base de données relative aux secteurs d'information sur les sols (SIS) dont l'information était assurée par le géoportail des risques du Ministère chargé de l'environnement (www.georisques.gouv.fr)

2 - Les documents associés seront téléchargeables sur Géorisques lors de la publication de la fiche

3 - Les informations contenues dans les bases de données BASOL et SIS peuvent être similaires pour les sites créés avant 2020. Ainsi les descriptifs des conclusions de l'administration et de l'action de l'administration peuvent être identiques.

Synthèse de l'action de l'administration

Date de dernière mise à jour des informations : 30/09/2020

Description³ : Le site correspond à un ancien lieu de collecte et de stockage de déchets, dont les ordures ménagères.

Polluant(s) identifié(s) ou suspecté(s) :

Polluant(s) suspecté(s) ou suivi(s) :

Documents associés :

1 - Pour les sites renseignés avant 2020, les informations sont généralement issues de la base de données relative aux secteurs d'information sur les sols (SIS) dont l'information était assurée par le géoportail des risques du Ministère chargé de l'environnement (www.georisques.gouv.fr)

2 - Les documents associés seront téléchargeables sur Géorisques lors de la publication de la fiche

3 - Les informations contenues dans les bases de données BASOL et SIS peuvent être similaires pour les sites créés avant 2020. Ainsi les descriptifs des conclusions de l'administration et de l'action de l'administration peuvent être identiques.

Géolocalisation

Parcelles concernées par le SIS :

Commune	Feuille	Section	Numéro	Code dép.
TEILLAY	1	ZL	302	35

Plans cartographiques :



Coordonnées du centroïde : Long. :-1.517, Lat. :47.806

Superficie estimée : 22181 m²

- 1 - Pour les sites renseignés avant 2020, les informations sont généralement issues de la base de données relative aux secteurs d'information sur les sols (SIS) dont l'information était assurée par le géoportail des risques du Ministère chargé de l'environnement (www.georisques.gouv.fr)
- 2 - Les documents associés seront téléchargeables sur Géorisques lors de la publication de la fiche
- 3 - Les informations contenues dans les bases de données BASOL et SIS peuvent être similaires pour les sites créés avant 2020. Ainsi les descriptifs des conclusions de l'administration et de l'action de l'administration peuvent être identiques.

SECTEUR D'INFORMATION SUR LES SOLS Ancienne décharge du Maupertuis à TRESBOEUF

Description du site

Date de dernière mise à jour des informations : 07/01/2020

Nom : Ancienne décharge du Maupertuis

Adresse : - LE MAUPERTUIS

Commune principale : TRESBOEUF (35343)

Communes secondaires : TRESBOEUF - 35343

Activités : Non renseignée

Conclusions de l'administration sur l'état des sols

Date de dernière mise à jour des informations : 30/09/2020

Identifiant : SSP00016190101

Description¹ : Le site correspond à un ancien lieu de collecte et de stockage de déchets, dont les ordures ménagères et des déchets verts.

Les dépôts ont eu lieu de 1960 à 1985.

Documents associés² :

1 - Pour les sites renseignés avant 2020, les informations sont généralement issues de la base de données relative aux secteurs d'information sur les sols (SIS) dont l'information était assurée par le géoportail des risques du Ministère chargé de l'environnement (www.georisques.gouv.fr)

2 - Les documents associés seront téléchargeables sur Géorisques lors de la publication de la fiche

3 - Les informations contenues dans les bases de données BASOL et SIS peuvent être similaires pour les sites créés avant 2020. Ainsi les descriptifs des conclusions de l'administration et de l'action de l'administration peuvent être identiques.

Synthèse de l'action de l'administration

Date de dernière mise à jour des informations : 30/09/2020

Description³ : Le site correspond à un ancien lieu de collecte et de stockage de déchets, dont les ordures ménagères et des déchets verts.

Les dépôts ont eu lieu de 1960 à 1985.

Polluant(s) identifié(s) ou suspecté(s) :

Polluant(s) suspecté(s) ou suivi(s) :

Documents associés :

1 - Pour les sites renseignés avant 2020, les informations sont généralement issues de la base de données relative aux secteurs d'information sur les sols (SIS) dont l'information était assurée par le géoportail des risques du Ministère chargé de l'environnement (www.georisques.gouv.fr)

2 - Les documents associés seront téléchargeables sur Géorisques lors de la publication de la fiche

3 - Les informations contenues dans les bases de données BASOL et SIS peuvent être similaires pour les sites créés avant 2020. Ainsi les descriptifs des conclusions de l'administration et de l'action de l'administration peuvent être identiques.

Géolocalisation

Parcelles concernées par le SIS :

Commune	Feuille	Section	Numéro	Code dép.
TRESBOEUF	null	ZY	5	null

Plans cartographiques :



Coordonnées du centroïde : Long. :-1.584, Lat. :47.897

Superficie estimée : 35041 m²

- 1 - Pour les sites renseignés avant 2020, les informations sont généralement issues de la base de données relative aux secteurs d'information sur les sols (SIS) dont l'information était assurée par le géoportail des risques du Ministère chargé de l'environnement (www.georisques.gouv.fr)
- 2 - Les documents associés seront téléchargeables sur Géorisques lors de la publication de la fiche
- 3 - Les informations contenues dans les bases de données BASOL et SIS peuvent être similaires pour les sites créés avant 2020. Ainsi les descriptifs des conclusions de l'administration et de l'action de l'administration peuvent être identiques.